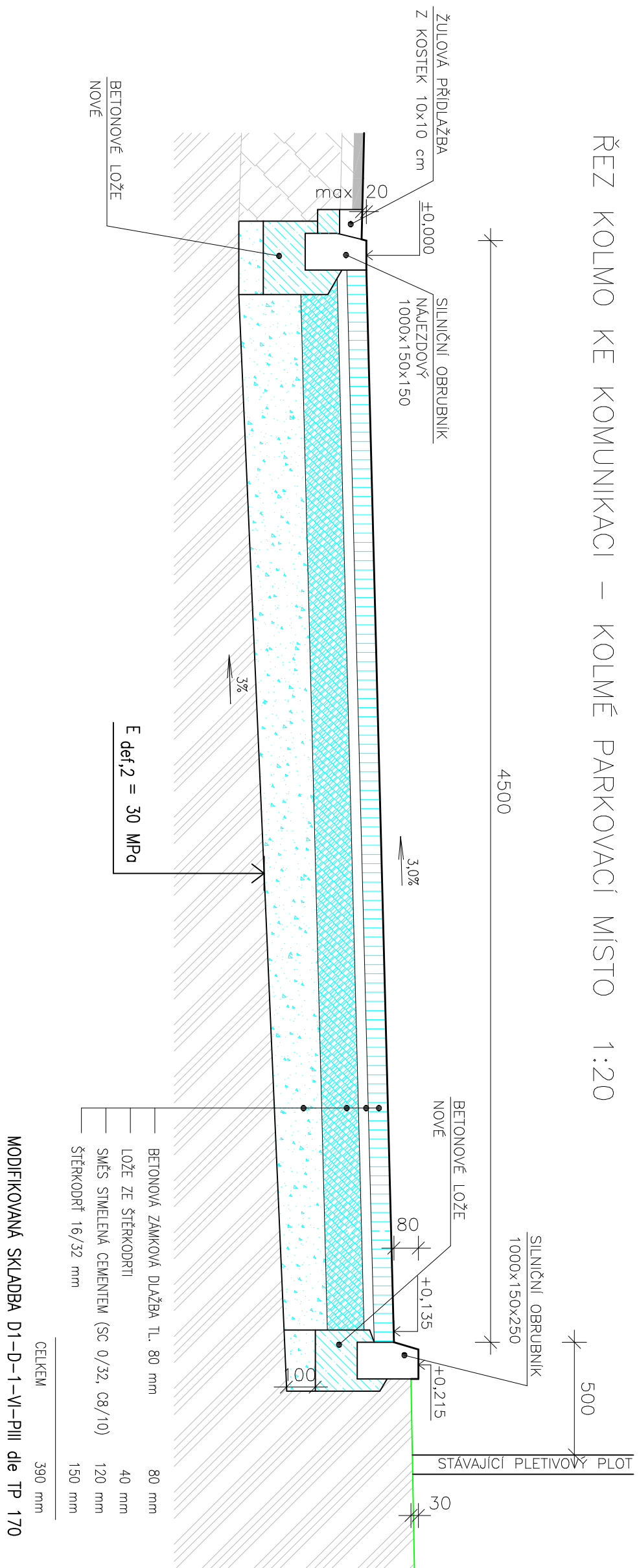








## ŘEZ KOLMO KE KOMUNIKACI – KOLMÉ PARKOVACÍ MÍSTO 1:20



## LEGENDA BAREV A ZNAČEK

NOVÝ BETONOVÝ SILNIČNÍ OBRUBNÍK – 1000x150x250  
VYSTUPUJÍCÍ 8 cm NAD PŮVRCH KOMUNIKACE





NOVÝ BETONOVÝ SILNIČNÍ OBRUBNÍK – 1000x150x150  
NÁJEZDOVÝ, MAX 2 cm NAD PŮVRCH KOMUNIKACE

-  NOVÝ TRAVNÍK
-  DOPLNĚNÍ ORNICE, ODPLEVELENÍ, ZATRAVNĚNÍ
-  ZÁMĚLOVÁ DLAŽBA NOVÝCH PARKOVACÍCH MÍST – BETONOVÁ ŠEDÁ PARKETA tl. 80 mm
-  ZÁMĚLOVÁ DLAŽBA NOVÝCH PARKOVACÍCH MÍST – BETONOVÁ ČERNÁ PARKETA tl. 80 mm
-  PŘÍDLAŽBA ŠÍŘKY 10 cm, ŽULOVÁ
-  KOSTKA 10x10 cm, POKLÁDANÁ DO BETONU

## LEGENDA SITI

plyn  
podzemní sdělovací kabel  
vedení NN – podzemní  
teplovod  
VO – příbližná poloha

## LEGENDA

	HRANICE PARCEL
	ZAMĚŘENÍ
	HRANICE NOVÝCH STAVEB
	HRANICE DALŠÍCH SO
	STAVAJÍCÍ PLETVOVÝ PLOT

Zodpovedný projektant		HIP	Vypracoval
Anna JUREČKOVÁ		Ing. Jan Červinka	Ing. Jan Červinka
Investor: Mesto Nové Mesto n. M., Vatislavovo nám. 103, 592 31			
Miesto stavby: kÚ Nové Mesto na M., p. č. 35/2, 218/3, 218/4, 225, 232			
Okras:	Žďár nad Sázavou	Kraj:	Vysočina
Akce:			
PARKOVIŠTĚ NA UL. SPORTOVNÍ NMNM			
Obsah:	SO 103 PARKOVACÍ MÍSTA V ALEJI SITUACE POZEMNÍ STAVBY, ŘEZ		
Měřítko		1 : 1 0 0	
Cílo výřezu		C103.2	